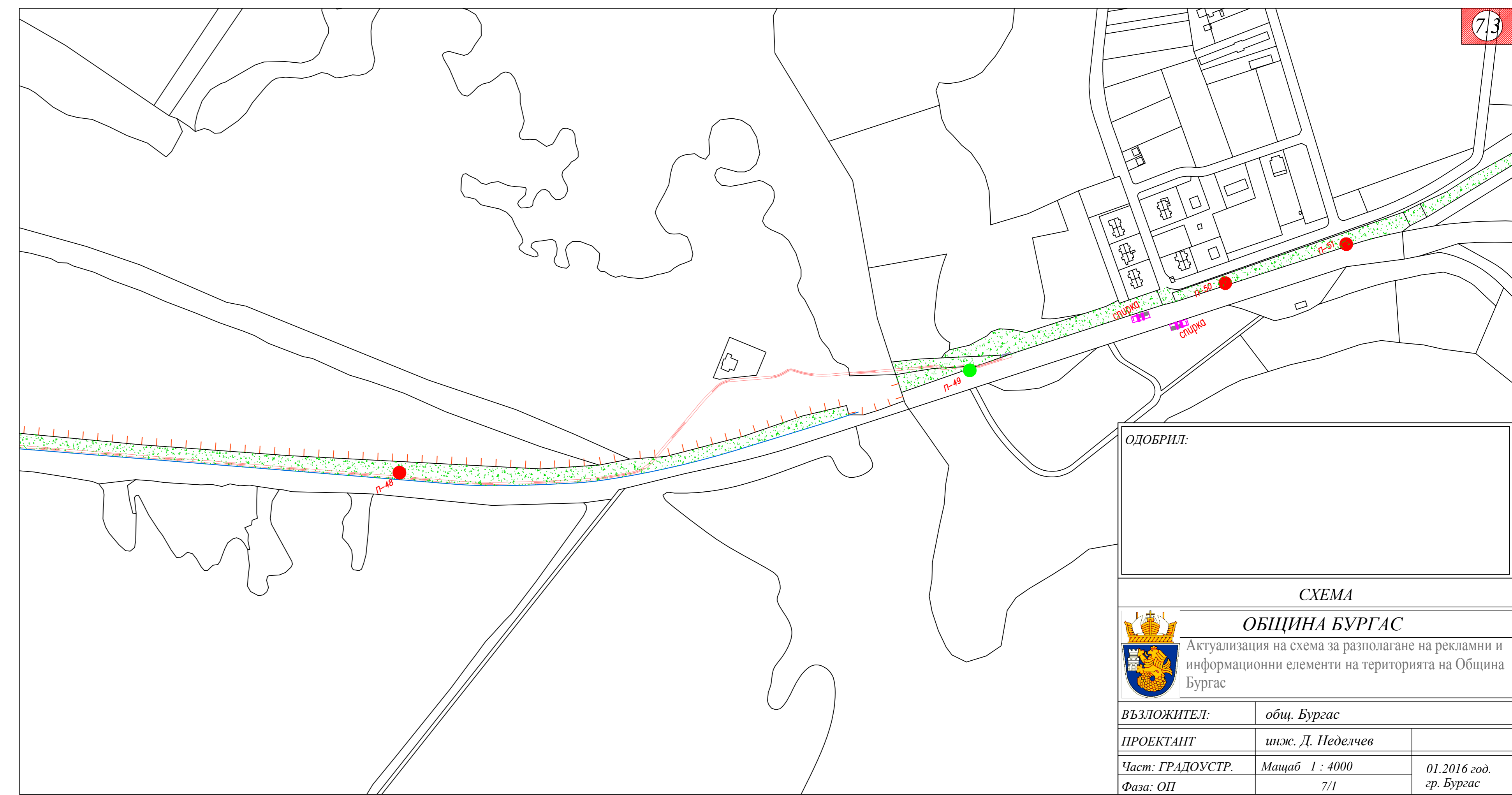
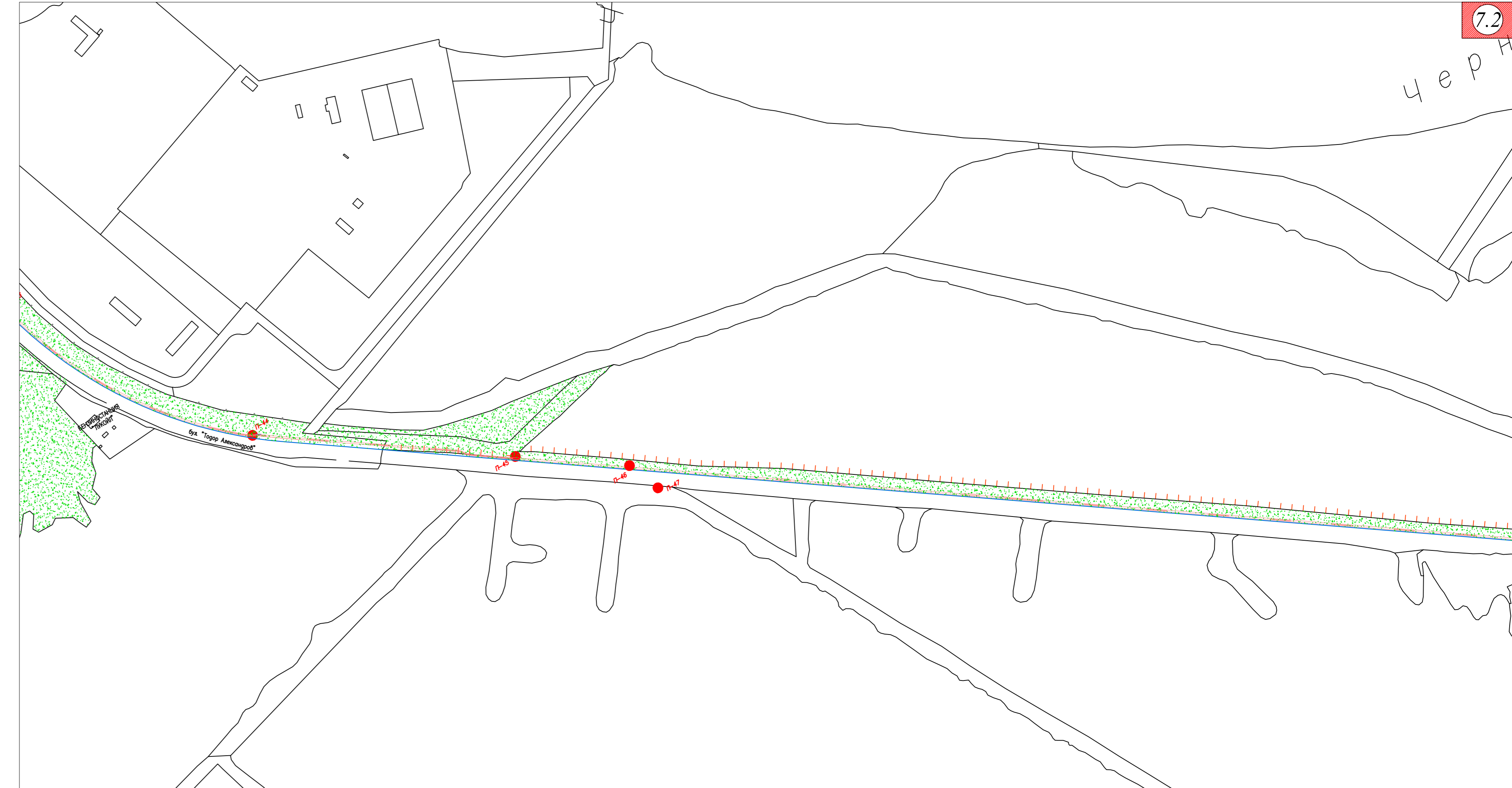
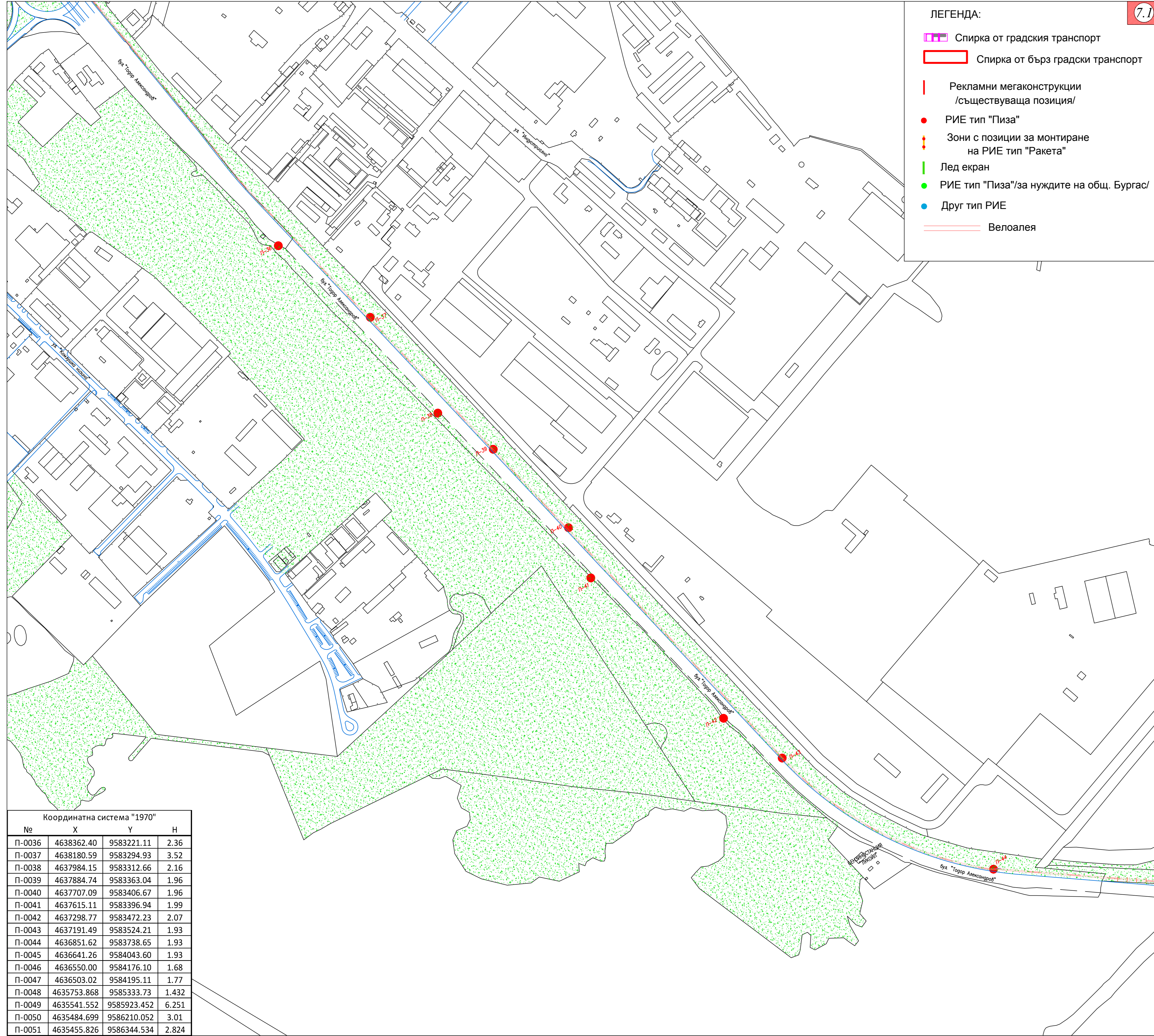


Координатна система "1970"

Схема на разполагане на информационните елементи - РИЕ /по път Бургас- Крайморие - Е 87/



ОДОБРИЛ:

СХЕМА

ОБЩИНА БУРГАС

Актуализация на схема за разполагане на рекламни и информационни елементи на територията на Община Бургас

ВЪЗЛОЖИТЕЛ: общ. Бургас

ПРОЕКТАНТ: инж. Д. Неделчев

Част: ГРАДОУСТР. Мащаб 1 : 4000 01.2016 год.

Фаза: ОП 7/1 гр. Бургас